המועצה האזורית
חוף הכרמל

חיפה
נשר
טירת כרמל
כפר גלים
החותרים
מגדים
עין הוד
עין חוד
ניר עציון
ימין אורד
בית אורן
עתלית
נווה-ים
עין כרמל
גבע-כרמל
צרופה
כרם מהר"ל
הבונים
עין-איילה
עופר
נחשולים
דור
בת שלמה
בת שלמה (הישנה)
פוריידיס
מאיר שפיה
זכרון יעקב
מעגן מיכאל
ג'סר א-זרקא
בית חנניה
קיסריה
אור עקיבא
בנימינה
גבעת עדה
עמיקם
אביאל
כפר גליקסון
עין עירון
כפר פינס
דאלית אל-כרמל
הכרמל
הים התיכון
שביל חוף הכרמל
שדות ים
מוזיאון חנה סנש
מרכז ימי קיסריה
כיף ים
צלילה
חפירות ארכיאולוגיות
1 2 3 4 5 6 7 8
א ב ג ד ה ו ז ח ט י כ ל מ נ

בשביל חוף הכרמל

תוואי שביל חוף הכרמל

● אתר מרכזי לביקור
(ראו רשימה בצד המפה)................

צ

קנה מידה

מ׳ 0 500 1 2 3 4 ק״מ

מקרא

- יישוב עירוני .... ■
- יישוב כפרי / מושב / קיבוץ / מושבה .... ●
- מוסד חינוכי
- גבול שיפוט מ.א חוף הכרמל
- יער / חורשה
- חוצה ישראל / מספר כביש 6
- כביש מהיר / מספר כביש 2
- כביש ראשי / מספר כביש 89
- כביש איזורי / מספר כביש 899
- כביש מקומי / מספר כביש 6531
- דרך עפר / שביל
- שביל ישראל
- מסילת רכבת .... תחנה
- תחנת דלק
- גשר
- מרכז מידע / מרכז מבקרים .... ?
- אירוח כפרי / צימרים
- בית מלון / בית הארחה
- חניון לילה / קמפינג
- ספא
- גלריה
- פארק דייג
- אתר פיקניק
- חוף רחצה
- מסעדה
- בית ספר
- אוניברסיטה / מכללה
- תצפית
- בריכת דגים, מאגר/נחל/מעיין
- אמת מים .... דרך אמת המים העתיקה לקיסריה
- מט"ש - מתקן טיהור שפכים
- הר (גובה במטרים) .... 515•
- מערה
- שמורת טבע / גן לאומי
- יער קק"ל
- אתר צפרות
- אתר היסטורי / ארכיאולוגי
- תל
- מוזיאון
- אנדרטה
- אתר שימור
- חוות רכיבה - סוסים / חמורים
- חצר משק
- טיולי ג'יפים
- טיול אופניים / טיול רגלי
- שייט
- צלילה
- פארק דייג
- בריכה / קאנטרי / פארק מים
- פינת משחקים
- צניחה חופשית / מצנחי רחיפה
- מרכז קניות / קניון
- יקב
- בית בד

המפה הופקה עבור: מ.א. חוף הכרמל
בלושטיין מפות ועוד בע"מ
הוצאה לאור ופתרונות מיפוי מתקדמים
רח׳ הרברט להימן 13, קרית ים, ת"ד 855, מיקוד 29107
טלפקס: 04-8751630 www.mapotveod.com

© כל הזכויות שמורות
המפה הינה קניינה של ההוצאה בלבד. אין לעשות שימוש במפה בכל אמצעי אלקטרוני או מכני ללא אישור בכתב מאת המו"ל.
המפה הינה לצורך מידע בלבד ואינה עומדת בפני כל דין. ט.ל.ח

תשע"ו 2015

אתרים מרכזיים לביקור לאורך שביל חוף הכרמל

לפי בחירת תושבי חוף הכרמל

① עין קדם י/6

מעיין שיכבה בערוצו של נחל נדר, במעיין ניתן לראות מאובנים של השונית הקדומה שהיתה בים. למעיין ניקבה חצובה שניתן להכנס אליה.

② שוויצריה הקטנה - חי בר ב/6

החי-בר שבכרמל מוקדש לגידול בעלי חיים התנועים בסכנת הכחדה או שנכחדו מן האזור ולהשבתם לטבע. במקום גרעיני רבייה של היחמור הפרסי, אייל הכרמל, וכן של נשרים ועופות דורסים, בסמוך מסלול שוויצריה הקטנה הכולל צנירים, תצפיות, מצוקים וחורש ים תיכוני.

③ אנדרטת הנספים באסון השריפה בכרמל ג/6

אנדרטה ל-44 נספי אסון השריפה בכרמל שהתרחשה ב-2010. האנדרטה מהווה אתר זכרון פתוח.

④ חוות משמר הכרמל ג/7

אתר בו התיישבו חלוצים בשנות ה-30, אשר באו במטרה ליישב את הכרמל. האתר משמר את המבנה המקורי ובמקום חניון לילה.

⑤ חוות אהרונסון - שדרת הוושינגטוניות ד/5,4

חווה חקלאית שבראשה עמד אהרון אהרונסון ושימשה גם כמוקד ריגול לניל"י בניסיון לסייע לבריטים. שדרת דקלי הוושינגטוניה המפוארת נראים לנוסע בכביש החוף.

⑥ מחנה המעפילים ד/4

אתר לאומי המנציח את מורשת ההעפלה בתקופת המנדט הבריטי. המבנה נבנה ב-1938 ע"י הבריטים ובו נכלאו העולים הבלתי חוקים, יהודים אשר ברחו מאירופה וניסו להיכנס ארצה דרך הים.

⑦ מבצר עתלית ד/4

מבצר צלבני. הוקם בשנת 1218. ננטש בשנת 1291. המבצר שימש את אחרוני הצלבנים בארץ. כיום חלק מבסיס השייטת - לא ניתן לגשת אליו.

⑧ מערת אצבע ד/5

מערה קרסטית גדולה, שנוצלה בתקופות שונות למגורי האדם הקדמון, צמודה לחניון פתחת נחל אורן.



⑨ אתר קהילתי התנדבותי - חאן יותם ע"ש יותם מלמד ז"ל ד/5

מרכז להתנדבות וערבות הדדית. נותן מענה לאוכלוסיות בעלות צרכים מיוחדים, משמש חאן למטיילי שביל ישראל ואכסנייה ליוזמות בקהילה.

⑩ מוזיאון יאנקו-דאדא ד/5

הוקם בעין הוד ע"י האמן יאנקו דאדא וחבריו. במוזיאון תערוכות מתחלפות לצד תצוגה ומעבדאדא קבועים.

⑪ עין חוד ד/6

כפר ערבי ייחודי הנמצא בשטח המועצה, בו פועלות מסעדות המתמחות במטבח הערבי המקומי.



⑫ חוף הבונים ז/3

שמורת טבע חופית וימית ובה מסלולי טיול לאורך החוף, מרכז סובב ימי וחניון לילה.

⑬ נחל מערות ה/5

אתר נחל מערות, הוכרז ע"י אונסקו כאתר מורשת עולם בשנת 2012.

באתר נמצאו שרידים של 500 שנות ציוויליזציה ומִמצאים לרצף חיים הקדום ביותר שנמצא עד היום באתר מספר מסלולי טיול וביקור במערות.



⑭ מצפה עופר ו/5

יער עופר, נקרא גם יער חוף הכרמל. משתרע על פני 10,000 דונמים במורדותיו המערביים של הכרמל בין הישובים עין הוד וכרם מהר"ל. ביער נופים ופינות מסתור קסומות, מסלולי הליכה ומסלולי אופניים. שביל היער משלב נטע אדם עם חורש ים-תיכוני האופייני לרכס הכרמל. בקצה העליון של היער ממוקם מצפה עופר הצופה על חוף הכרמל.

⑮ בתה - תות אליקים ח/8

הבתה היינה בית גידול בסכנת הכחדה אך בעלת מגוון ביולוגי מרשים ביותר. ניתן לראות בה צבאים, בזים אדומים, כחליל הקדד וכן בע"ח וצמחים נוספים.

⑯ בוסתן תום - חקלאות אורגנית ז/6

מרכז לימודי חוויתי להקניית ידע וערכים לשימור הסביבה ולדו-קיום בין אדם לטבע. הבוסתן הוקם להמשך דרכו של סרן תום פרקש שנהרג במלחמת לבנון השנייה.

⑰ תל דור והמזגגה ח/3

גן לאומי ובו שרידי עיר עתיקה ונמל עתיק, והוא חלק משמורת טבע ימית הבונים - דור.

בצמוד נמצאת המזגגה - מוזיאון לארכיאולוגיה ימית וסביבתית.

⑱ בת שלמה - המושבה הותיקה ט/6

מושבת ראשונים קטנה שהוקמה ב-1869 ורחובה הראשי נשמר היטב לצד כרמים ויערות.

⑲ בריכות הדגים במעגן מיכאל - אתר צפרות כ/3

הבריכות משמשות תחליף עבור הציפורים הנודדות ועופות המים לביצת הכבארה שהיתה כאן ויובשה בעבר. זהו אחד מאתרי הצפרות החשובים בעולם. הוכר כאתר מורשת עולמי.

⑳ נחל תנינים כ/3

שמורת טבע ובה סכר, אגם, טחנת קמח ומסלול הליכה לאורך הנחל.



㉑ פסיפס הציפורים ל,מ/3

פסיפס מרשים מהתקופה הביזנטית. הווה חלק מרצפת אחוזה, וניתן לזהות בו בבירור מיני ציפורים רבים.



㉒ חוף האקוודוקט ל/2

אמת מים מפוארת המהווה חלק מאמת המים הגבוהה שהובילה מים לקיסריה העתיקה.

㉓ גן לאומי קיסריה מ/2

גן לאומי ובו שרידי העיר המפוארת שבנה הורדוס. תאטרון, ארמון, היפודרום, בית מרחץ ונמל מפואר.

㉔ מוזיאון בית חנה סנש מ/2

הוקם לזכרה של חברת קיבוץ שדות ים הצנחנית והמשוררת שיצאה בשנת 1944 לשליחות הצלת היהודים באירופה. שם נתפסה והוצאה להורג.

㉕ הדיונה - קיסריה נ/2,3

הדיונה בקיסריה הינה חלק ממסדרון החולות המשמעותי והיחיד מסוגו בארץ. בית הגידול החולי היעו בית גידול בסכנת הכחדה והיצורים ומקום עיקרי לבע"ח וצמחים פסמופילים.